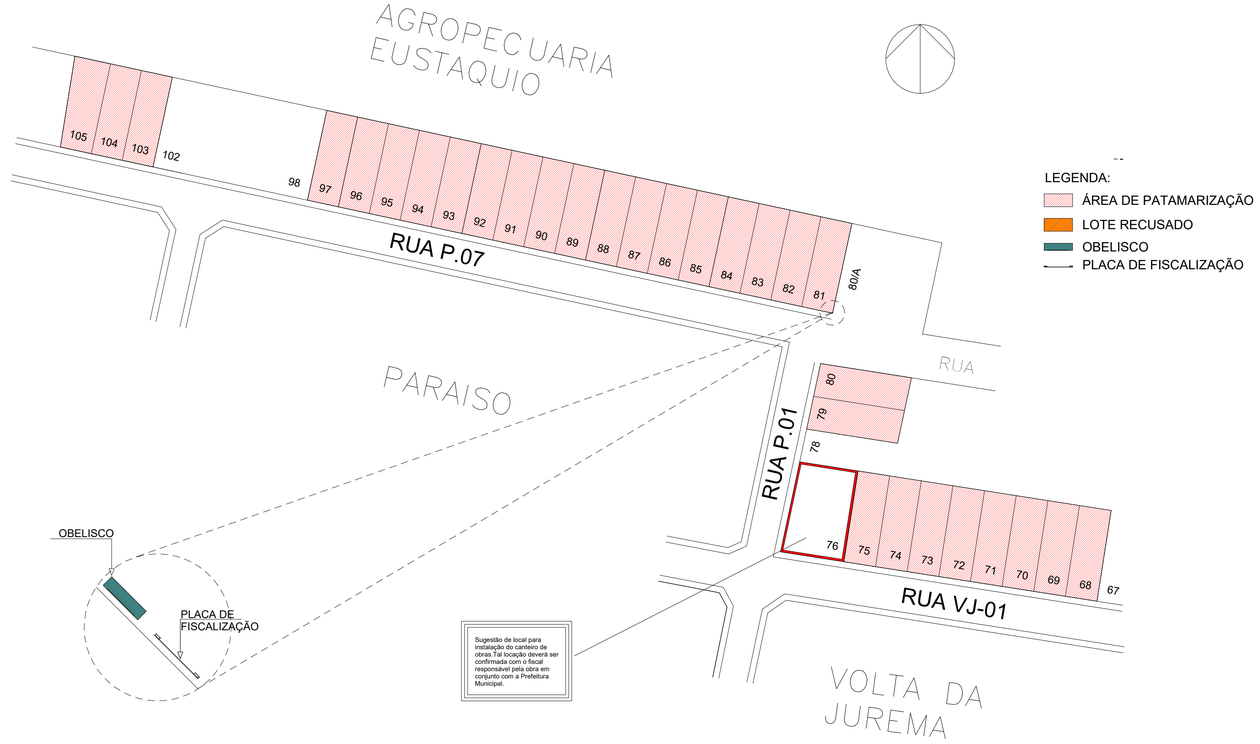

1 LOCALIZAÇÃO

ESCALA - 1 : 1000

ÁREA DO MURO DE ARRIMO - FORA DA PROJEÇÃO DA CASA - ATÉ 1,20M			
QUADRA E LOTE	DESCRIÇÃO DO MURO	MATERIAL	ÁREA
QD. GLEBA 1, LT. 68	ARRIMO ATÉ 1,20M	BLOCO DE CONCRETO (14CM) - ARRIMO FINAL 16CM	7,76 m²
QD. GLEBA 1, LT. 79	ARRIMO ATÉ 1,20M	BLOCO DE CONCRETO (14CM) - ARRIMO FINAL 16CM	8,48 m²
QD. GLEBA 1, LT. 81	ARRIMO ATÉ 1,20M	BLOCO DE CONCRETO (14CM) - ARRIMO FINAL 16CM	7,52 m²
QD. GLEBA 1, LT. 103	ARRIMO ATÉ 1,20M	BLOCO DE CONCRETO (14CM) - ARRIMO FINAL 16CM	7,36 m²
Total geral: 4			31,12 m²

TABELA DE DIMENSÕES DOS MUROS DE ARRIMO PARA DRENAGEM				
QUADRA E LOTE	DESCRIÇÃO DO MURO	COMPRIMENTO	ÁREA	ÁREA DE MANTA BIDIM
QD. GLEBA 1, LT. 68	ARRIMO ATÉ 1,20M	18,90 m	7,76 m²	18,36 m²
QD. GLEBA 1, LT. 71	ARRIMO DENTRO DA PROJ. DA CASA - ATÉ 1,20M	18,90 m	7,84 m²	18,52 m²
QD. GLEBA 1, LT. 75	ARRIMO DENTRO DA PROJ. DA CASA - ATÉ 1,20M	18,90 m	8,08 m²	19,00 m²
QD. GLEBA 1, LT. 79	ARRIMO ATÉ 1,20M	21,22 m	8,48 m²	20,14 m²
QD. GLEBA 1, LT. 81	ARRIMO ATÉ 1,20M	18,80 m	7,52 m²	17,86 m²
QD. GLEBA 1, LT. 84	ARRIMO DENTRO DA PROJ. DA CASA - ATÉ 1,20M	20,20 m	8,40 m²	19,83 m²
QD. GLEBA 1, LT. 86	ARRIMO DENTRO DA PROJ. DA CASA - ATÉ 1,20M	20,20 m	8,88 m²	20,79 m²
QD. GLEBA 1, LT. 89	ARRIMO DENTRO DA PROJ. DA CASA - ATÉ 1,20M	20,20 m	8,72 m²	20,47 m²
QD. GLEBA 1, LT. 91	ARRIMO DENTRO DA PROJ. DA CASA - ATÉ 1,20M	20,20 m	8,40 m²	19,83 m²
QD. GLEBA 1, LT. 93	ARRIMO DENTRO DA PROJ. DA CASA - ATÉ 1,20M	20,40 m	8,56 m²	20,18 m²
QD. GLEBA 1, LT. 95	ARRIMO DENTRO DA PROJ. DA CASA - ATÉ 1,20M	20,20 m	8,40 m²	19,83 m²
QD. GLEBA 1, LT. 97	ARRIMO DENTRO DA PROJ. DA CASA - ATÉ 1,20M	20,20 m	11,60 m²	26,23 m²
QD. GLEBA 1, LT. 103	ARRIMO ATÉ 1,20M	21,00 m	7,36 m²	17,87 m²
QD. GLEBA 1, LT. 104	ARRIMO DENTRO DA PROJ. DA CASA - ATÉ 1,20M	21,00 m	11,68 m²	26,51 m²
QD. GLEBA 1, LT. 105	ARRIMO DENTRO DA PROJ. DA CASA - ATÉ 1,20M	19,70 m	7,88 m²	18,72 m²
Total geral: 15		300,02 m	129,56 m²	304,12 m²

ÁREA DO MURO DE ARRIMO - DENTRO DA PROJEÇÃO DA CASA - ATÉ 1,20M			
QUADRA E LOTE	DESCRIÇÃO DO MURO	MATERIAL	ÁREA
QD. GLEBA 1, LT. 71	ARRIMO DENTRO DA PROJ. DA CASA - ATÉ 1,20M	BLOCO DE CONCRETO (14CM) - ARRIMO FINAL 16CM	7,84 m²
QD. GLEBA 1, LT. 75	ARRIMO DENTRO DA PROJ. DA CASA - ATÉ 1,20M	BLOCO DE CONCRETO (14CM) - ARRIMO FINAL 16CM	8,08 m²
QD. GLEBA 1, LT. 84	ARRIMO DENTRO DA PROJ. DA CASA - ATÉ 1,20M	BLOCO DE CONCRETO (14CM) - ARRIMO FINAL 16CM	8,40 m²
QD. GLEBA 1, LT. 86	ARRIMO DENTRO DA PROJ. DA CASA - ATÉ 1,20M	BLOCO DE CONCRETO (14CM) - ARRIMO FINAL 16CM	8,88 m²
QD. GLEBA 1, LT. 89	ARRIMO DENTRO DA PROJ. DA CASA - ATÉ 1,20M	BLOCO DE CONCRETO (14CM) - ARRIMO FINAL 16CM	8,72 m²
QD. GLEBA 1, LT. 91	ARRIMO DENTRO DA PROJ. DA CASA - ATÉ 1,20M	BLOCO DE CONCRETO (14CM) - ARRIMO FINAL 16CM	8,40 m²
QD. GLEBA 1, LT. 93	ARRIMO DENTRO DA PROJ. DA CASA - ATÉ 1,20M	BLOCO DE CONCRETO (14CM) - ARRIMO FINAL 16CM	8,56 m²
QD. GLEBA 1, LT. 95	ARRIMO DENTRO DA PROJ. DA CASA - ATÉ 1,20M	BLOCO DE CONCRETO (14CM) - ARRIMO FINAL 16CM	8,40 m²
QD. GLEBA 1, LT. 97	ARRIMO DENTRO DA PROJ. DA CASA - ATÉ 1,20M	BLOCO DE CONCRETO (14CM) - ARRIMO FINAL 16CM	11,60 m²
QD. GLEBA 1, LT. 104	ARRIMO DENTRO DA PROJ. DA CASA - ATÉ 1,20M	BLOCO DE CONCRETO (14CM) - ARRIMO FINAL 16CM	11,68 m²
QD. GLEBA 1, LT. 105	ARRIMO DENTRO DA PROJ. DA CASA - ATÉ 1,20M	BLOCO DE CONCRETO (14CM) - ARRIMO FINAL 16CM	7,88 m²
Total geral: 11			98,44 m²

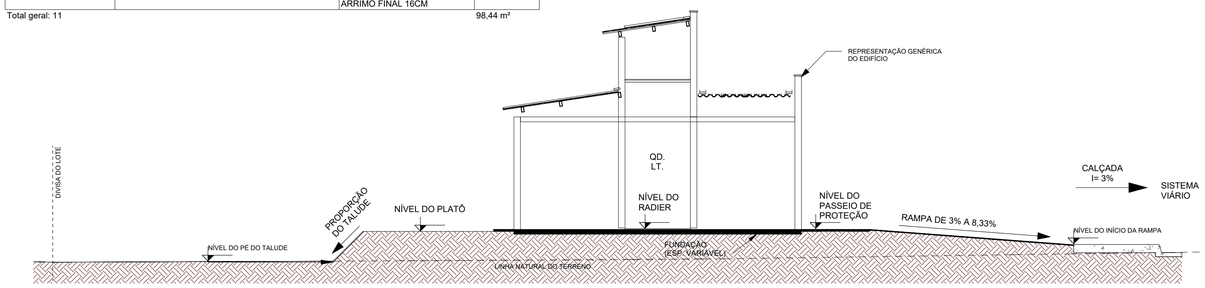

OBS: A rampa de acesso deve ter de 3% a 8,33% chegando no nível do passeio de proteção. Qualquer estrutura de fundação deve ser realizar abaixo deste nível para que a rampa se mantenha como especificada em projeto.

2 CORTE ESQUEMÁTICO

ESCALA - 1 : 75

ÁREA DE GRAMA RECUO FRONTAL		
QUADRA E LOTE	NOME AMBIENTE	ÁREA
QD. GLEBA 1, LT. 68	GRAMA RECUO FRONTAL	57,91 m²
QD. GLEBA 1, LT. 69	GRAMA RECUO FRONTAL	59,05 m²
QD. GLEBA 1, LT. 70	GRAMA RECUO FRONTAL	59,05 m²
QD. GLEBA 1, LT. 71	GRAMA RECUO FRONTAL	58,14 m²
QD. GLEBA 1, LT. 72	GRAMA RECUO FRONTAL	57,95 m²
QD. GLEBA 1, LT. 73	GRAMA RECUO FRONTAL	59,01 m²
QD. GLEBA 1, LT. 74	GRAMA RECUO FRONTAL	59,05 m²
QD. GLEBA 1, LT. 75	GRAMA RECUO FRONTAL	58,14 m²
QD. GLEBA 1, LT. 79	GRAMA RECUO FRONTAL	63,21 m²
QD. GLEBA 1, LT. 80	GRAMA RECUO FRONTAL	64,49 m²
QD. GLEBA 1, LT. 81	GRAMA RECUO FRONTAL	56,88 m²
QD. GLEBA 1, LT. 82	GRAMA RECUO FRONTAL	58,04 m²
QD. GLEBA 1, LT. 83	GRAMA RECUO FRONTAL	58,04 m²
QD. GLEBA 1, LT. 84	GRAMA RECUO FRONTAL	57,13 m²
QD. GLEBA 1, LT. 85	GRAMA RECUO FRONTAL	58,03 m²
QD. GLEBA 1, LT. 86	GRAMA RECUO FRONTAL	57,12 m²
QD. GLEBA 1, LT. 87	GRAMA RECUO FRONTAL	57,48 m²
QD. GLEBA 1, LT. 88	GRAMA RECUO FRONTAL	58,03 m²
QD. GLEBA 1, LT. 89	GRAMA RECUO FRONTAL	57,12 m²
QD. GLEBA 1, LT. 90	GRAMA RECUO FRONTAL	58,04 m²
QD. GLEBA 1, LT. 91	GRAMA RECUO FRONTAL	58,04 m²
QD. GLEBA 1, LT. 92	GRAMA RECUO FRONTAL	57,48 m²
QD. GLEBA 1, LT. 93	GRAMA RECUO FRONTAL	57,12 m²
QD. GLEBA 1, LT. 94	GRAMA RECUO FRONTAL	58,04 m²
QD. GLEBA 1, LT. 95	GRAMA RECUO FRONTAL	57,13 m²
QD. GLEBA 1, LT. 96	GRAMA RECUO FRONTAL	55,80 m²
QD. GLEBA 1, LT. 97	GRAMA RECUO FRONTAL	57,13 m²
QD. GLEBA 1, LT. 103	GRAMA RECUO FRONTAL	56,89 m²
QD. GLEBA 1, LT. 104	GRAMA RECUO FRONTAL	57,13 m²
QD. GLEBA 1, LT. 105	GRAMA RECUO FRONTAL	60,76 m²
Total geral		1747,45 m²

ÁREA DE RAMPA		
QUADRA E LOTE	DESCRIÇÃO	ÁREA
QD. GLEBA 1, LT. 68	RAMPA	7,69 m²
QD. GLEBA 1, LT. 69	RAMPA	7,69 m²
QD. GLEBA 1, LT. 70	RAMPA	7,70 m²
QD. GLEBA 1, LT. 71	RAMPA	6,02 m²
QD. GLEBA 1, LT. 72	RAMPA	7,68 m²
QD. GLEBA 1, LT. 73	RAMPA	9,38 m²
QD. GLEBA 1, LT. 74	RAMPA	9,37 m²
QD. GLEBA 1, LT. 75	RAMPA	6,02 m²
QD. GLEBA 1, LT. 79	RAMPA	8,88 m²
QD. GLEBA 1, LT. 80	RAMPA	8,87 m²
QD. GLEBA 1, LT. 81	RAMPA	7,69 m²
QD. GLEBA 1, LT. 82	RAMPA	7,69 m²
QD. GLEBA 1, LT. 83	RAMPA	7,70 m²
QD. GLEBA 1, LT. 84	RAMPA	7,70 m²
QD. GLEBA 1, LT. 85	RAMPA	7,69 m²
QD. GLEBA 1, LT. 86	RAMPA	7,70 m²
QD. GLEBA 1, LT. 87	RAMPA	7,69 m²
QD. GLEBA 1, LT. 88	RAMPA	7,70 m²
QD. GLEBA 1, LT. 89	RAMPA	7,70 m²
QD. GLEBA 1, LT. 90	RAMPA	7,69 m²
QD. GLEBA 1, LT. 91	RAMPA	7,70 m²
QD. GLEBA 1, LT. 92	RAMPA	7,69 m²
QD. GLEBA 1, LT. 93	RAMPA	7,70 m²
QD. GLEBA 1, LT. 94	RAMPA	7,69 m²
QD. GLEBA 1, LT. 95	RAMPA	7,70 m²
QD. GLEBA 1, LT. 96	RAMPA	7,69 m²
QD. GLEBA 1, LT. 97	RAMPA	7,70 m²
QD. GLEBA 1, LT. 103	RAMPA	7,69 m²
QD. GLEBA 1, LT. 104	RAMPA	7,70 m²
QD. GLEBA 1, LT. 105	RAMPA	7,72 m²
Total geral		233,21 m²

TABELA DE TOPOGRAFIA			
QUADRA E LOTE	CORTE	ATERRO	CORTE/ATERRO
QD. GLEBA 1, LT. 68	0,89 m³	34,86 m³	33,97 m³
QD. GLEBA 1, LT. 69	10,19 m³	36,76 m³	26,57 m³
QD. GLEBA 1, LT. 70	0,70 m³	21,37 m³	20,67 m³
QD. GLEBA 1, LT. 71	0,07 m³	28,56 m³	28,49 m³
QD. GLEBA 1, LT. 72	1,22 m³	12,68 m³	11,47 m³
QD. GLEBA 1, LT. 73	0,38 m³	21,39 m³	21,01 m³
QD. GLEBA 1, LT. 74	0,01 m³	22,58 m³	22,57 m³
QD. GLEBA 1, LT. 75	0,61 m³	21,05 m³	20,43 m³
QD. GLEBA 1, LT. 79	0,01 m³	48,55 m³	48,55 m³
QD. GLEBA 1, LT. 80	0,02 m³	24,78 m³	24,76 m³
QD. GLEBA 1, LT. 81	0,06 m³	21,29 m³	21,23 m³
QD. GLEBA 1, LT. 82	0,00 m³	32,07 m³	32,07 m³
QD. GLEBA 1, LT. 83	0,36 m³	39,40 m³	39,04 m³
QD. GLEBA 1, LT. 84	0,00 m³	44,91 m³	44,91 m³
QD. GLEBA 1, LT. 85	0,10 m³	27,30 m³	27,20 m³
QD. GLEBA 1, LT. 86	0,34 m³	46,44 m³	46,10 m³
QD. GLEBA 1, LT. 87	0,00 m³	31,02 m³	31,02 m³
QD. GLEBA 1, LT. 88	1,07 m³	50,30 m³	49,22 m³
QD. GLEBA 1, LT. 89	1,41 m³	67,97 m³	66,56 m³
QD. GLEBA 1, LT. 90	1,15 m³	29,83 m³	28,68 m³
QD. GLEBA 1, LT. 91	0,05 m³	44,53 m³	44,49 m³
QD. GLEBA 1, LT. 92	0,00 m³	28,29 m³	28,29 m³
QD. GLEBA 1, LT. 93	0,32 m³	48,04 m³	47,72 m³
QD. GLEBA 1, LT. 94	0,17 m³	31,76 m³	31,60 m³
QD. GLEBA 1, LT. 95	0,06 m³	71,94 m³	71,87 m³
QD. GLEBA 1, LT. 96	0,05 m³	28,67 m³	28,62 m³
QD. GLEBA 1, LT. 97	0,00 m³	44,34 m³	44,34 m³
QD. GLEBA 1, LT. 103	28,02 m³	74,15 m³	46,13 m³
QD. GLEBA 1, LT. 104	0,00 m³	56,05 m³	56,05 m³
QD. GLEBA 1, LT. 105	0,01 m³	23,46 m³	23,45 m³
Total Lotes: 30	47,26 m³	1114,33 m³	1067,07 m³

TABELA DE CERCA EM MADEIRA COM 9 FIOS DE ARAME FARPADO		
MATERIAL	ALTURA DO GUARDA-CORPO	COMPRIMENTO
CERCA EM MADEIRA ROLIÇA H1,70M COM 9 FIOS DE ARAME FARPADO	1,70	866,21
Total geral: 4		866,21

NOTA 1: O TERRENO DO RECUO FRONTAL DE GRAMA DEVERÁ SER NIVELADO EM CONFORMIDADE COM O NÍVEL DA CALÇADA E DO PLATÔ DA CASA.

NOTA 2: A RAMPA DE ACESSO DEVE TER DE 3% A 8,33% CHEGANDO AO NÍVEL DO PASSEIO DE PROTEÇÃO DA CASA. QUALQUER ESTRUTURA DE FUNDAÇÃO DEVE SER REALIZADA ABAIXO DESTE NÍVEL PARA QUE A RAMPA SE MANTENHA COMO ESPECIFICADA EM PROJETO. VER DETALHE EM CORTE ESQUEMÁTICO PRANCHA 01.

NOTA 3:

PATAMARIZAÇÃO

_ O PROJETO DE PATAMARIZAÇÃO FOI EXECUTANDO COM BASE NO LEVANTAMENTO TOPOGRÁFICO REALIZADO PELO TECNÓLOGO EM AGRIMENSURA RÔMULO GUILHERME BUENO MENEZES, SOBRE ART Nº 1020240303602

ARRIMOS

_ O DETALHAMENTO DOS MUROS DE ARRIMO ENCONTRA-SE NO PROJETO ESTRUTURAL.

TALUDES

_ DEVERÁ SER PREVISTO SISTEMA DE DRENAGEM DOS TALUDES.
_ O TALUDE E 1M EM SEU ENTORNO DEVERÁ SER REVESTIDO DE COBERTURA VEGETAL.

CALÇADAS

_ O DETALHAMENTO DAS CALÇADAS ENCONTRA-SE NO PROJETO PASSEIO PÚBLICO.

PROJEÇÃO DA VAGA DE VEÍCULO

_ VERIFICAR A POSIÇÃO DAS VAGAS DE VEÍCULO EM PROJETO DE PASSEIO PÚBLICO.

LOTES FORA DOS CRITÉRIOS NECESSÁRIOS:

_ TODOS OS LOTES ATENDEM AOS CRITERIOS

LOTES RESERVADOS

_ OS LOTES 87 E 92 NA GLEBA 1 SÃO RESERVADOS PARA IDOSOS E PESSOAS COM DEFICIÊNCIA (PCD), RESPECTIVAMENTE.
_ 5% (CINCO POR CENTO) DAS UNIDADES DE PROGRAMAS DE LOTEAMENTOS SOCIAIS E DE HABITAÇÃO POPULAR SERÃO DESTINADAS ÀS MULHERES VÍTIMAS DE VIOLÊNCIA DOMÉSTICA CONFORME LEI ESTADUAL Nº 21.525/2022. TAIS HABITAÇÕES SERÃO DESIGNADAS EM SORTEIO E NÃO HAVERÃO DIFERENCIAÇÃO ÀS DEMAIS.

HISTÓRICO DE REVISÃO: R00

00 -EMISSÃO INICIAL DO PROJETO
01 - IMPLANTAÇÃO CASA EXCEL
02 - XXXXXXXXXXXXXXXXX
03 - XXXXXXXXXXXXXXXXX
04 - XXXXXXXXXXXXXXXXX
05 - XXXXXXXXXXXXXXXXX

QUADRO DE REVISÕES

REVISÃO	DATA	MOTIVAÇÃO	SOLICITANTE	CONTEÚDO	AUTOR
R00	25/10/2024	Nº SEI e Despacho Nº 202400031006727	SECPLANH	Emissão inicial do projeto	PAULO H. STIVAL
R01	10/03/2025	Nº SEI e Despacho Nº 202400031006727	SECPLANH	Implantação Casa Excel	PAULO H. STIVAL

APROVAÇÃO DE PROJETO:

Os projetos referentes ao Processo SEI Nº202400031006727, encontram-se dentro das normas e exigências da AGEHAB, tendo sido elaborado por profissionais habilitados.

GERÊNCIA DE PROJETOS DE IMPLANTAÇÃO

SECRETARIA EXECUTIVA DE PLANEJAMENTO E PROJETOS HABITACIONAIS

AGEHAB Agência Goiana de Habitação

GOVERNO DE GOIÁS — O ESTADO QUE DÁ CERTO

PROJETO DE PATAMARIZAÇÃO

SÃO LUIZ DO NORTE - MÓD III - 30 UH

ENDEREÇO DA OBRA: RUA P.01, LTS. 68 AO 75, LTS. 79 AO 97 E 103 AO 105, GLEBA 01, BAIRRO SETOR PARAÍSO, SÃO LUIZ DO NORTE - GO.

PROPRIETÁRIO:

AGÊNCIA GOIANA DE HABITAÇÃO - AGEHAB
CNPJ: 01.274.240/0001-47

AUTOR DO PROJETO:

ARQ. URB. PAULO H. STIVAL | CAU: A109492-0 / GO

PATAMARIZAÇÃO

CONTEÚDO:

LOCALIZAÇÃO

ÁREA DO TERRENO: 9.379,03m²	**DESENHO:** MARÍLLIA OLIVEIRA	**ESCALA:** Como indicado	**FOLHA:** 01/08
ÁREA CONSTRUÍDA: 00.000,00m²	**PROGRAMA:** REVIT - 2025 **DATA:** MAR/2025	**FORMATO:** A1 (841x594mm)	

IMPORTANTE: ANTES DA EXECUÇÃO, VERIFICAR A COMPATIBILIDADE COM PROJETOS COMPLEMENTARES: TOPOGRÁFICO, EXECUTIVO, ESTRUTURAL, ELÉTRICO E HIDRÁULICO.

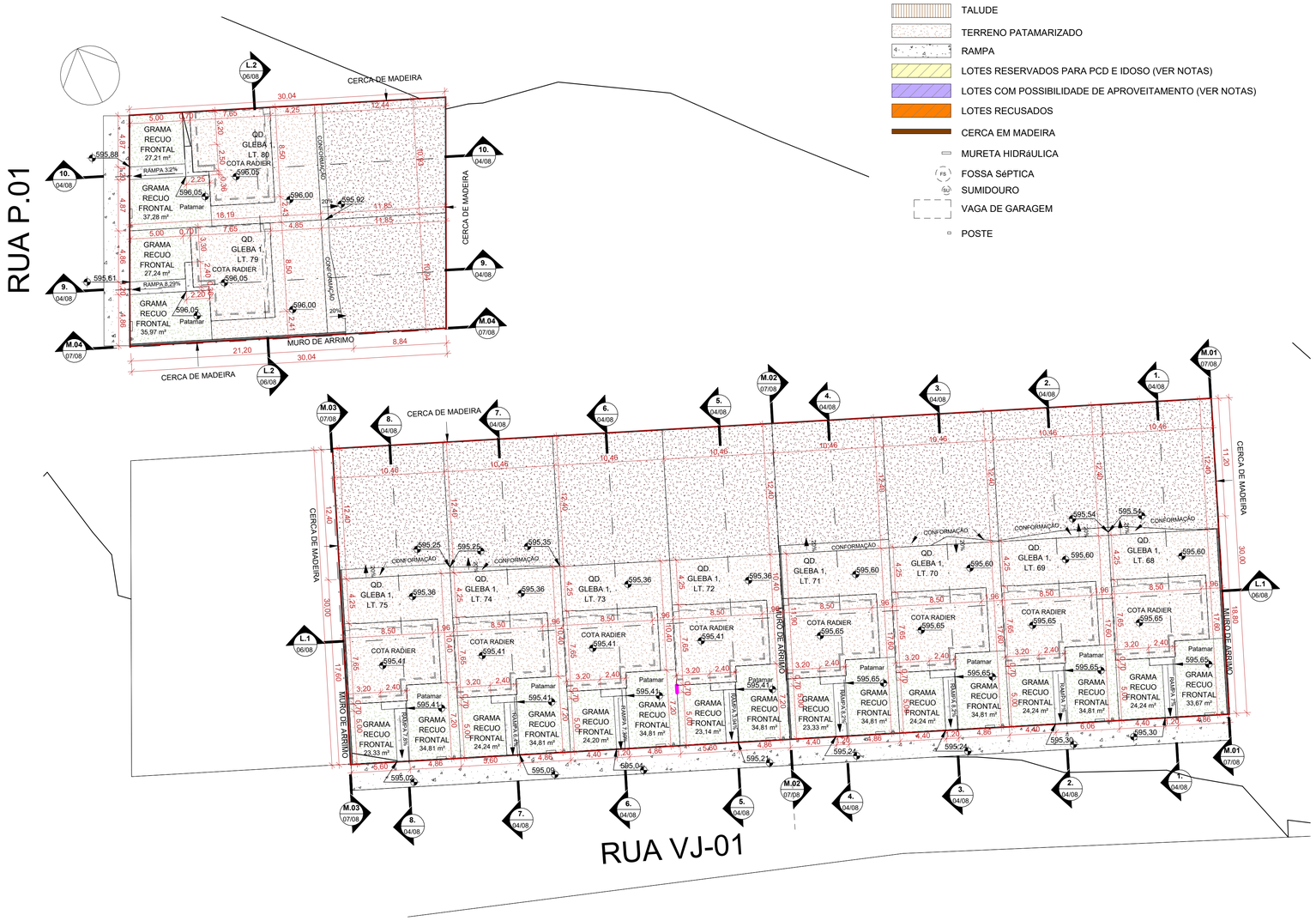

LEGENDA:

- ÁREA DE GRAMA
- CALçADA
- GUARDA-CORPO (ALVENARIA ESTRUTURAL)
- ARRIMO ABAIXO DA SOBREPOSIçãO DA HABITAçãO (EM CORTE)
- ARRIMO FORA DA SOBREPOSIçãO DA HABITAçãO ACIMA 1,20M (EM CORTE)
- ARRIMO FORA DA SOBREPOSIçãO DA HABITAçãO ATÉ 1,20M (EM CORTE)
- MURO DE ARRIMO (EM PLANTA)
- TERRENO NATURAL
- TALUDE
- TERRENO PATAMARIZADO
- RAMPA
- LOTES RESERVADOS PARA PCD E IDOSO (VER NOTAS)
- LOTES COM POSSIBILIDADE DE APROVEITAMENTO (VER NOTAS)
- LOTES RECUSADOS
- CERCA EM MADEIRA
- MURETA HIDRáULICA
- FOSSA SéPTICA
- SUMIDOURO
- VAGA DE GARAGEM
- POSTE

NOTA 1: O TERRENO DO RECUO FRONTAL DE GRAMA DEVERÁ SER NIVELADO EM CONFORMIDADE COM O NÍVEL DA CALÇADA E DO PLATÔ DA CASA.

NOTA 2: A RAMPA DE ACESSO DEVE TER DE 3% A 8,33% CHEGANDO AO NÍVEL DO PASSEIO DE PROTEÇÃO DA CASA. QUALQUER ESTRUTURA DE FUNDAÇÃO DEVE SER REALIZADA ABAIXO DESTE NÍVEL PARA QUE A RAMPA SE MANTENHA COMO ESPECIFICADA EM PROJETO. VER DETALHE EM CORTE ESQUEMÁTICO PRANCHA 01.

NOTA 3:

PATAMARIZAÇÃO

_ O PROJETO DE PATAMARIZAÇÃO FOI EXECUTANDO COM BASE NO LEVANTAMENTO TOPOGRÁFICO REALIZADO PELO TECNÓLOGO EM AGRIMENSURA RÔMULO GUILHERME BUENO MENEZES, SOBRE ART Nº 1020240303602

ARRIMOS

_ O DETALHAMENTO DOS MUROS DE ARRIMO ENCONTRA-SE NO PROJETO ESTRUTURAL.

TALUDES

_ DEVERÁ SER PREVISTO SISTEMA DE DRENAGEM DOS TALUDES.
_ O TALUDE E 1M EM SEU ENTORNO DEVERÁ SER REVESTIDO DE COBERTURA VEGETAL.

CALÇADAS

_ O DETALHAMENTO DAS CALÇADAS ENCONTRA-SE NO PROJETO PASSEIO PÚBLICO.

PROJEÇÃO DA VAGA DE VEÍCULO

_ VERIFICAR A POSIÇÃO DAS VAGAS DE VEÍCULO EM PROJETO DE PASSEIO PÚBLICO.

LOTES FORA DOS CRITÉRIOS NECESSÁRIOS:

_ TODOS OS LOTES ATENDEM AOS CRITERIOS

LOTES RESERVADOS

_ OS LOTES 87 E 92 NA GLEBA 1 SÃO RESERVADOS PARA IDOSOS E PESSOAS COM DEFICIÊNCIA (PCD), RESPECTIVAMENTE.
_ 5% (CINCO POR CENTO) DAS UNIDADES DE PROGRAMAS DE LOTEAMENTOS SOCIAIS E DE HABITAÇÃO POPULAR SERÃO DESTINADAS ÀS MULHERES VÍTIMAS DE VIOLÊNCIA DOMÉSTICA CONFORME LEI ESTADUAL Nº 21.525/2022. TAIS HABITAÇÕES SERÃO DESIGNADAS EM SORTEIO E NÃO HAVERÃO DIFERENCIAÇÃO ÀS DEMAIS.

HISTÓRICO DE REVISÃO: R00

00 -EMISSÃO INICIAL DO PROJETO
01 - IMPLANTAÇÃO CASA EXCEL
02 - XXXXXXXXXXXXXXXXX
03 - XXXXXXXXXXXXXXXXX
04 - XXXXXXXXXXXXXXXXX
05 - XXXXXXXXXXXXXXXXX

QUADRO DE REVISÕES

REVISÃO	DATA	MOTIVAÇÃO	SOLICITANTE	CONTEÚDO	AUTOR
R00	25/10/2024	Nº SEI e Despacho Nº 202400031006727	SECPLANH	Emissão inicial do projeto	PAULO H. STIVAL
R01	10/03/2025	Nº SEI e Despacho Nº 202400031006727	SECPLANH	Implantação Casa Excel	PAULO H. STIVAL

APROVAÇÃO DE PROJETO:

Os projetos referentes ao Processo SEI Nº202400031006727, encontram-se dentro das normas e exigências da AGEHAB, tendo sido elaborado por profissionais habilitados.

GERÊNCIA DE PROJETOS DE IMPLANTAÇÃO

SECRETARIA EXECUTIVA DE PLANEJAMENTO E PROJETOS HABITACIONAIS

AGEHAB
Agência Goiana de Habitação

GOVERNO DE GOIÁS
O ESTADO QUE DÁ CERTO

PROJETO DE PATAMARIZAÇÃO

SÃO LUIZ DO NORTE - MÓD III - 30 UH

ENDEREÇO DA OBRA: RUA P.01, LTS. 68 AO 75, LTS. 79 AO 97 E 103 AO 105, GLEBA 01, BAIRRO SETOR PARAÍSO, SÃO LUIZ DO NORTE - GO.

PROPRIETÁRIO:

AGÊNCIA GOIANA DE HABITAÇÃO - AGEHAB
CNPJ: 01.274.240/0001-47

AUTOR DO PROJETO:

ARQ. URB. PAULO H. STIVAL | CAU: A109492-0 / GO

PATAMARIZAÇÃO

CONTEÚDO:

PATAMARIZAÇÃO

ÁREA DO TERRENO: 9.379,03m²	**DESENHO:** MARÍLLIA OLIVEIRA	**ESCALA:** Como indicado	**FOLHA:** 02/08
ÁREA CONSTRUÍDA: 00.000,00m²	**PROGRAMA:** REVIT - 2025 / **DATA:** MAR/2025	**FORMATO:** A1 (841x594mm)	

IMPORTANTE: ANTES DA EXECUÇÃO, VERIFICAR A COMPATIBILIDADE COM PROJETOS COMPLEMENTARES: TOPOGRÁFICO, EXECUTIVO, ESTRUTURAL, ELÉTRICO E HIDRÁULICO.

1 **PATAMARIZAÇÃO - LTS. 68 A 75 E LTS.79 E 80**

ESCALA - 1 : 250

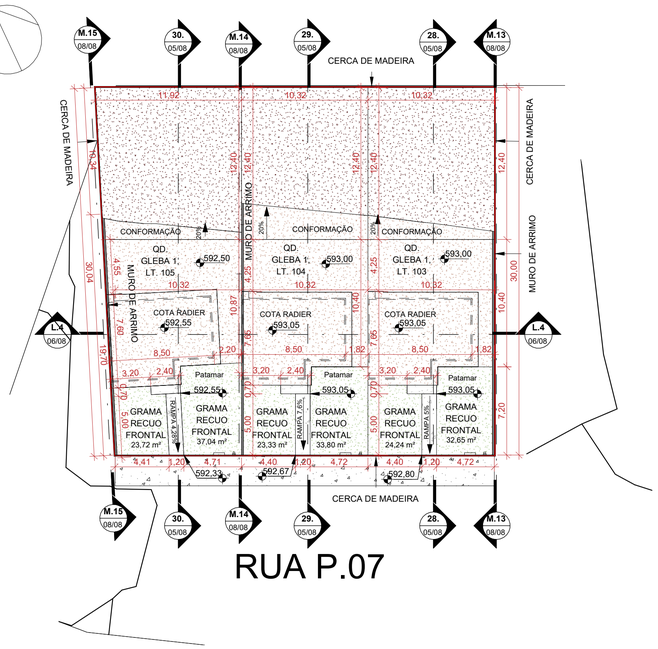

1

PATAMARIZAÇÃO - LTS. 103 AO 105

ESCALA - 1 : 250

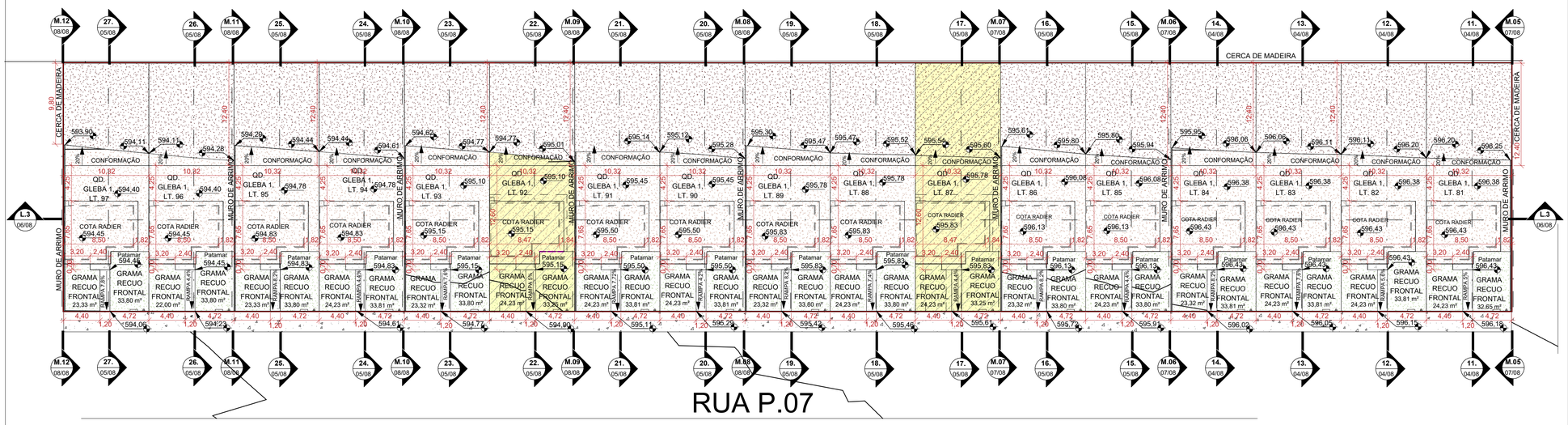

2

PATAMARIZAÇÃO - LTS. 81 A 97

ESCALA - 1 : 300

LEGENDA:

- ÁREA DE GRAMA
- CALçADA
- GUARDA-CORPO (ALVENARIA ESTRUTURAL)
- ARRIMO ABAIXO DA SOBREPOSIçãO DA HABITAçãO (EM CORTE)
- ARRIMO FORA DA SOBREPOSIçãO DA HABITAçãO ACIMA 1,20M (EM CORTE)
- ARRIMO FORA DA SOBREPOSIçãO DA HABITAçãO ATÉ 1,20M (EM CORTE)
- MURO DE ARRIMO (EM PLANTA)
- TERRENO NATURAL
- TALUDE
- TERRENO PATAMARIZADO
- RAMPA
- LOTES RESERVADOS PARA PCD E IDOSO (VER NOTAS)
- LOTES COM POSSIBILIDADE DE APROVEITAMENTO (VER NOTAS)
- LOTES RECUSADOS
- CERCA EM MADEIRA
- MURETA HIDRáULICA
- FOSSA SéPTICA
- SUMIDOURO
- VAGA DE GARAGEM
- POSTE

NOTA 1: O TERRENO DO RECUO FRONTAL DE GRAMA DEVERÁ SER NIVELADO EM CONFORMIDADE COM O NÍVEL DA CALÇADA E DO PLATÔ DA CASA.

NOTA 2: A RAMPA DE ACESSO DEVE TER DE 3% A 8,33% CHEGANDO AO NÍVEL DO PASSEIO DE PROTEÇÃO DA CASA. QUALQUER ESTRUTURA DE FUNDAÇÃO DEVE SER REALIZADA ABAIXO DESTE NÍVEL PARA QUE A RAMPA SE MANTENHA COMO ESPECIFICADA EM PROJETO. VER DETALHE EM CORTE ESQUEMÁTICO PRANCHA 01.

NOTA 3:

PATAMARIZAÇÃO

_ O PROJETO DE PATAMARIZAÇÃO FOI EXECUTANDO COM BASE NO LEVANTAMENTO TOPOGRÁFICO REALIZADO PELO TECNÓLOGO EM AGRIMENSURA RÔMULO GUILHERME BUENO MENEZES, SOBRE ART Nº 1020240303602

ARRIMOS

_ O DETALHAMENTO DOS MUROS DE ARRIMO ENCONTRA-SE NO PROJETO ESTRUTURAL.

TALUDES

_ DEVERÁ SER PREVISTO SISTEMA DE DRENAGEM DOS TALUDES.
_ O TALUDE E 1M EM SEU ENTORNO DEVERÁ SER REVESTIDO DE COBERTURA VEGETAL.

CALÇADAS

_ O DETALHAMENTO DAS CALÇADAS ENCONTRA-SE NO PROJETO PASSEIO PÚBLICO.

PROJEÇÃO DA VAGA DE VEÍCULO

_ VERIFICAR A POSIÇÃO DAS VAGAS DE VEÍCULO EM PROJETO DE PASSEIO PÚBLICO.

LOTES FORA DOS CRITÉRIOS NECESSÁRIOS:

_ TODOS OS LOTES ATENDEM AOS CRITERIOS

LOTES RESERVADOS

_ OS LOTES 87 E 92 NA GLEBA 1 SÃO RESERVADOS PARA IDOSOS E PESSOAS COM DEFICIÊNCIA (PCD), RESPECTIVAMENTE.
_ 5% (CINCO POR CENTO) DAS UNIDADES DE PROGRAMAS DE LOTEAMENTOS SOCIAIS E DE HABITAÇÃO POPULAR SERÃO DESTINADAS ÀS MULHERES VÍTIMAS DE VIOLÊNCIA DOMÉSTICA CONFORME LEI ESTADUAL Nº 21.525/2022. TAIS HABITAÇÕES SERÃO DESIGNADAS EM SORTEIO E NÃO HAVERÃO DIFERENCIAÇÃO ÀS DEMAIS.

HISTÓRICO DE REVISÃO: R00

00 -EMISSÃO INICIAL DO PROJETO
01 - IMPLANTAÇÃO CASA EXCEL
02 - XXXXXXXXXXXXXXXXX
03 - XXXXXXXXXXXXXXXXX
04 - XXXXXXXXXXXXXXXXX
05 - XXXXXXXXXXXXXXXXX

QUADRO DE REVISÕES

REVISÃO	DATA	MOTIVAÇÃO	SOLICITANTE	CONTEÚDO	AUTOR
R00	25/10/2024	Nº SEI e Despacho Nº 202400031006727	SECPLANH	Emissão inicial do projeto	PAULO H. STIVAL
R01	10/03/2025	Nº SEI e Despacho Nº 202400031006727	SECPLANH	Implantação Casa Excel	PAULO H. STIVAL

APROVAÇÃO DE PROJETO:

Os projetos referentes ao Processo SEI Nº202400031006727, encontram-se dentro das normas e exigências da AGEHAB, tendo sido elaborado por profissionais habilitados.

GERÊNCIA DE PROJETOS DE IMPLANTAÇÃO

SECRETARIA EXECUTIVA DE PLANEJAMENTO E PROJETOS HABITACIONAIS

AGEHAB Agência Goiana de Habitação

GOVERNO DE GOIÁS O ESTADO QUE DÁ CERTO

PROJETO DE PATAMARIZAÇÃO

SÃO LUIZ DO NORTE - MÓD III - 30 UH

ENDEREÇO DA OBRA: RUA P.01, LTS. 68 AO 75, LTS. 79 AO 97 E 103 AO 105, GLEBA 01, BAIRRO SETOR PARAÍSO, SÃO LUIZ DO NORTE - GO.

PROPRIETÁRIO:

AGÊNCIA GOIANA DE HABITAÇÃO - AGEHAB
CNPJ: 01.274.240/0001-47

AUTOR DO PROJETO:

ARQ. URB. PAULO H. STIVAL | CAU: A109492-0 / GO

PATAMARIZAÇÃO

CONTEÚDO:

PATAMARIZAÇÃO

ÁREA DO TERRENO: 9.379,03m²	**DESENHO:** MARILLIA OLIVEIRA	**ESCALA:** Como indicado	**FOLHA:** 03/08
ÁREA CONSTRUÍDA: 00.000,00m²	**PROGRAMA:** REVIT - 2025 / **DATA:** MAR/2025	**FORMATO:** A1 (841x594mm)	

IMPORTANTE: ANTES DA EXECUÇÃO, VERIFICAR A COMPATIBILIDADE COM PROJETOS COMPLEMENTARES: TOPOGRÁFICO, EXECUTIVO, ESTRUTURAL, ELÉTRICO E HIDRÁULICO.

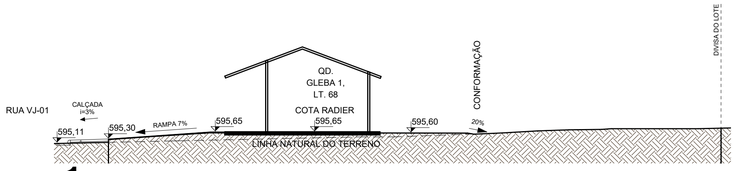

1 **1.**

ESCALA - 1 : 150

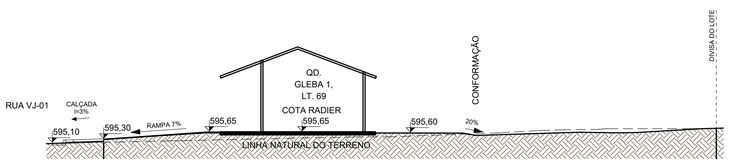

2 **2.**

ESCALA - 1 : 150

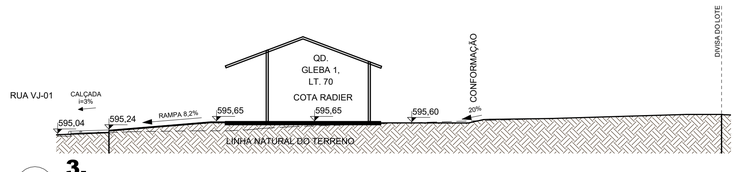

3 **3.**

ESCALA - 1 : 150

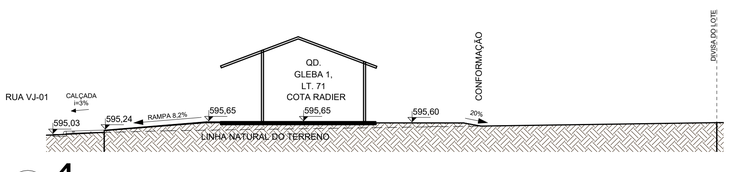

4 **4.**

ESCALA - 1 : 150

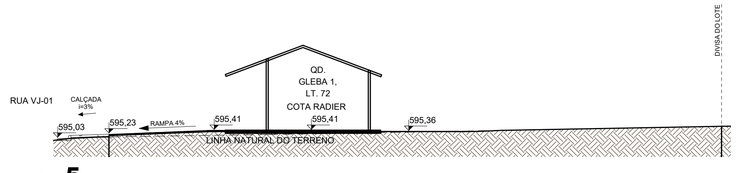

5 **5.**

ESCALA - 1 : 150

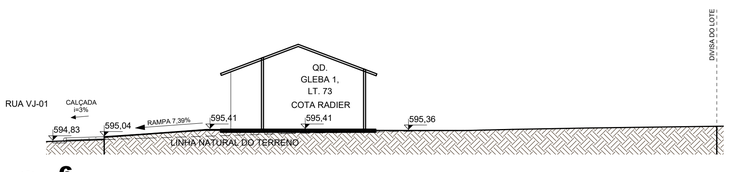

6 **6.**

ESCALA - 1 : 150

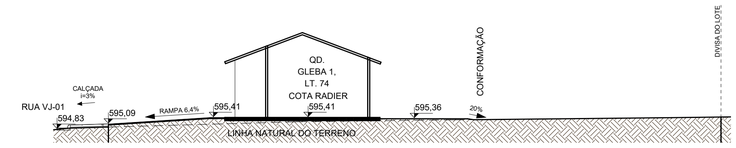

7 **7.**

ESCALA - 1 : 150

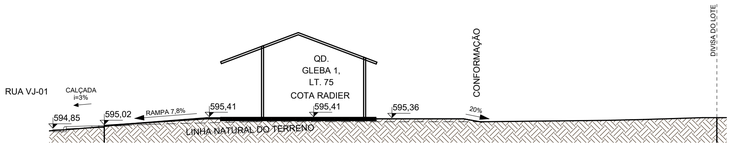

8 **8.**

ESCALA - 1 : 150

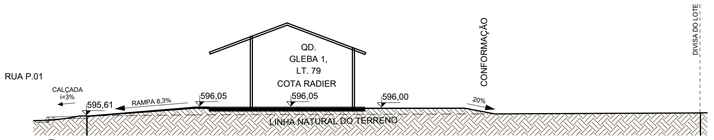

9 **9.**

ESCALA - 1 : 150

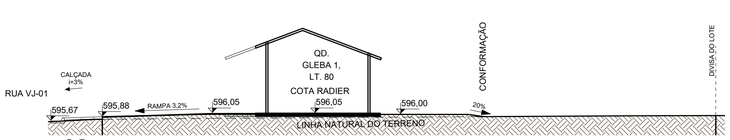

10 **10.**

ESCALA - 1 : 150

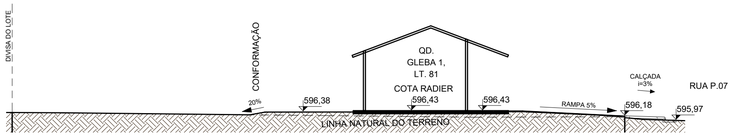

11 **11.**

ESCALA - 1 : 150

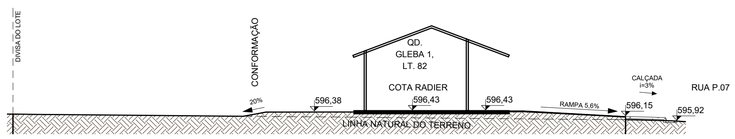

12 **12.**

ESCALA - 1 : 150

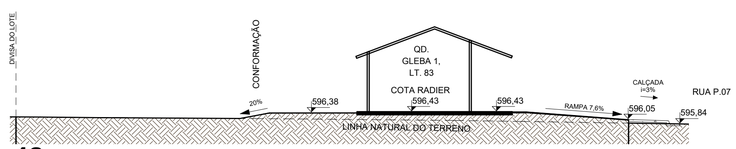

13 **13.**

ESCALA - 1 : 150

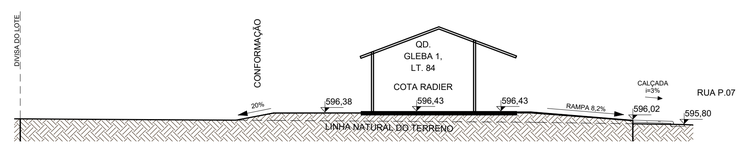

14 **14.**

ESCALA - 1 : 150

NOTA 1: O TERRENO DO RECUO FRONTAL DE GRAMA DEVERÁ SER NIVELADO EM CONFORMIDADE COM O NÍVEL DA CALÇADA E DO PLATÔ DA CASA.

NOTA 2: A RAMPA DE ACESSO DEVE TER DE 3% A 8,33% CHEGANDO AO NÍVEL DO PASSEIO DE PROTEÇÃO DA CASA. QUALQUER ESTRUTURA DE FUNDAÇÃO DEVE SER REALIZADA ABAIXO DESTE NÍVEL PARA QUE A RAMPA SE MANTENHA COMO ESPECIFICADA EM PROJETO. VER DETALHE EM CORTE ESQUEMÁTICO PRANCHA 01.

NOTA 3:

PATAMARIZAÇÃO

_ O PROJETO DE PATAMARIZAÇÃO FOI EXECUTANDO COM BASE NO LEVANTAMENTO TOPOGRÁFICO REALIZADO PELO TECNÓLOGO EM AGRIMENSURA RÔMULO GUILHERME BUENO MENEZES, SOBRE ART Nº 1020240303602

ARRIMOS

_ O DETALHAMENTO DOS MUROS DE ARRIMO ENCONTRA-SE NO PROJETO ESTRUTURAL.

TALUDES

_ DEVERÁ SER PREVISTO SISTEMA DE DRENAGEM DOS TALUDES.
_ O TALUDE E 1M EM SEU ENTORNO DEVERÁ SER REVESTIDO DE COBERTURA VEGETAL.

CALÇADAS

_ O DETALHAMENTO DAS CALÇADAS ENCONTRA-SE NO PROJETO PASSEIO PÚBLICO.

PROJEÇÃO DA VAGA DE VEÍCULO

_ VERIFICAR A POSIÇÃO DAS VAGAS DE VEÍCULO EM PROJETO DE PASSEIO PÚBLICO.

LOTES FORA DOS CRITÉRIOS NECESSÁRIOS:

_ TODOS OS LOTES ATENDEM AOS CRITERIOS

LOTES RESERVADOS

_ OS LOTES 87 E 92 NA GLEBA 1 SÃO RESERVADOS PARA IDOSOS E PESSOAS COM DEFICIÊNCIA (PCD), RESPECTIVAMENTE.
_ 5% (CINCO POR CENTO) DAS UNIDADES DE PROGRAMAS DE LOTEAMENTOS SOCIAIS E DE HABITAÇÃO POPULAR SERÃO DESTINADAS ÀS MULHERES VÍTIMAS DE VIOLÊNCIA DOMÉSTICA CONFORME LEI ESTADUAL Nº 21.525/2022. TAIS HABITAÇÕES SERÃO DESIGNADAS EM SORTEIO E NÃO HAVERÃO DIFERENCIAÇÃO ÀS DEMAIS.

HISTÓRICO DE REVISÃO: R00

00 -EMISSÃO INICIAL DO PROJETO
01 - IMPLANTAÇÃO CASA EXCEL
02 - XXXXXXXXXXXXXXXXX
03 - XXXXXXXXXXXXXXXXX
04 - XXXXXXXXXXXXXXXXX
05 - XXXXXXXXXXXXXXXXX

QUADRO DE REVISÕES

REVISÃO	DATA	MOTIVAÇÃO	SOLICITANTE	CONTEÚDO	AUTOR
R00	25/10/2024	Nº SEI e Despacho Nº 202400031006727	SECPLANH	Emissão inicial do projeto	PAULO H. STIVAL
R01	10/03/2025	Nº SEI e Despacho Nº 202400031006727	SECPLANH	Implantação Casa Excel	PAULO H. STIVAL

APROVAÇÃO DE PROJETO:

Os projetos referentes ao Processo SEI Nº202400031006727, encontram-se dentro das normas e exigências da AGEHAB, tendo sido elaborado por profissionais habilitados.

GERÊNCIA DE PROJETOS DE IMPLANTAÇÃO

SECRETARIA EXECUTIVA DE PLANEJAMENTO E PROJETOS HABITACIONAIS

AGEHAB Agência Goiana de Habitação

GOVERNO DE GOIÁS O ESTADO QUE DÁ CERTO

PROJETO DE PATAMARIZAÇÃO

SÃO LUIZ DO NORTE - MÓD III - 30 UH

ENDEREÇO DA OBRA: RUA P.01, LTS. 68 AO 75, LTS. 79 AO 97 E 103 AO 105, GLEBA 01, BAIRRO SETOR PARAÍSO, SÃO LUIZ DO NORTE - GO.

PROPRIETÁRIO:

AGÊNCIA GOIANA DE HABITAÇÃO - AGEHAB
CNPJ: 01.274.240/0001-47

AUTOR DO PROJETO:

ARQ. URB. PAULO H. STIVAL | CAU: A109492-0 / GO

PATAMARIZAÇÃO

CONTEÚDO:

CORTES TRANSVERSAIS

ÁREA DO TERRENO: 9.379,03m²	**DESENHO:** MARÍLLIA OLIVEIRA	**ESCALA:** 1 : 150	**FOLHA:** 04/08
ÁREA CONSTRUÍDA: 00.000,00m²	**PROGRAMA:** REVIT - 2025 **DATA:** MAR/2025	**FORMATO:** A1 (841x594mm)	

IMPORTANTE: ANTES DA EXECUÇÃO, VERIFICAR A COMPATIBILIDADE COM PROJETOS COMPLEMENTARES: TOPOGRÁFICO, EXECUTIVO, ESTRUTURAL, ELÉTRICO E HIDRÁULICO.

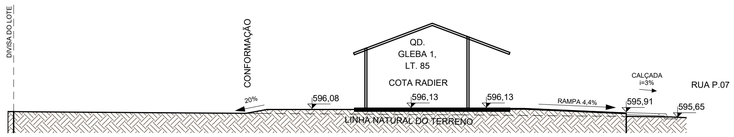

1 **15.**

ESCALA - 1 : 150

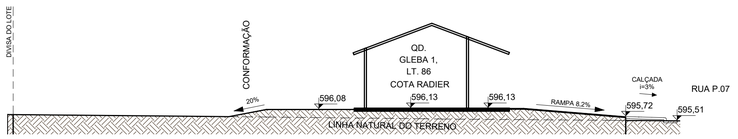

2 **16.**

ESCALA - 1 : 150

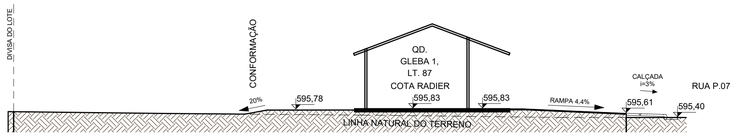

3 **17.**

ESCALA - 1 : 150

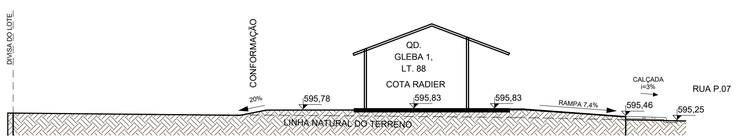

4 **18.**

ESCALA - 1 : 150



5 **19.**

ESCALA - 1 : 150

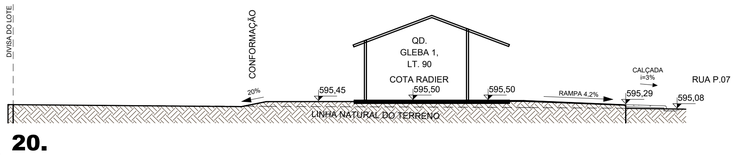

6 **20.**

ESCALA - 1 : 150

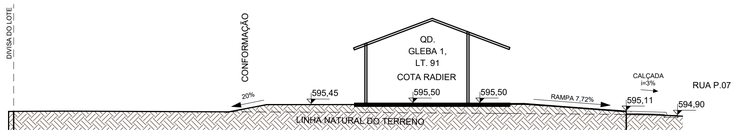

7 **21.**

ESCALA - 1 : 150

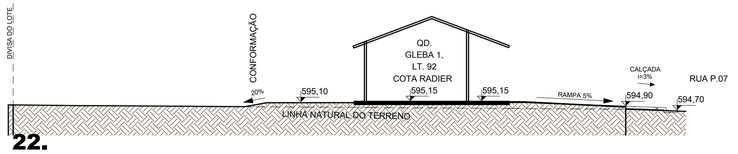

8 **22.**

ESCALA - 1 : 150

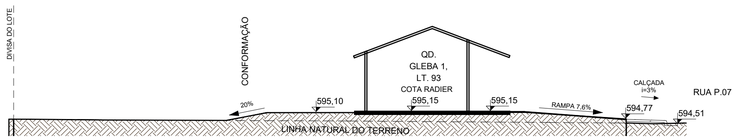

9 **23.**

ESCALA - 1 : 150

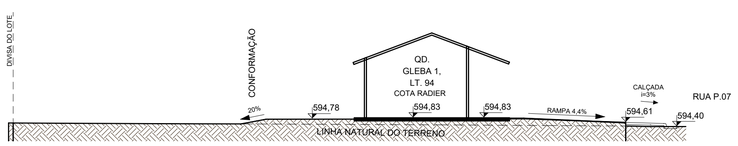

10 **24.**

ESCALA - 1 : 150

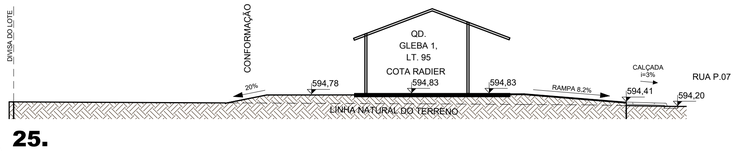

11 **25.**

ESCALA - 1 : 150

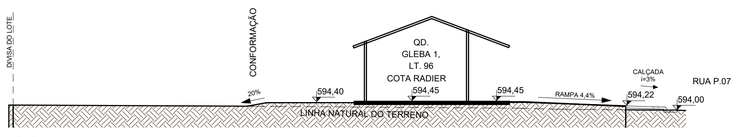

12 **26.**

ESCALA - 1 : 150

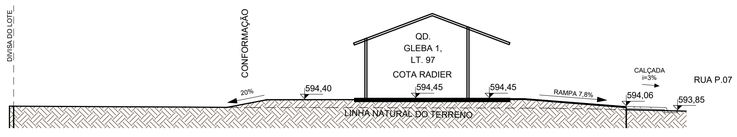

13 **27.**

ESCALA - 1 : 150

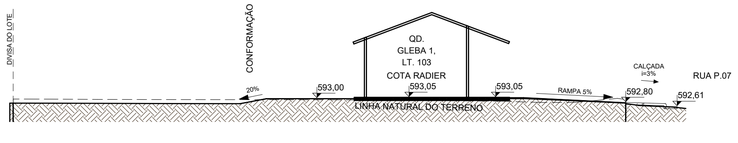

14 **28.**

ESCALA - 1 : 150

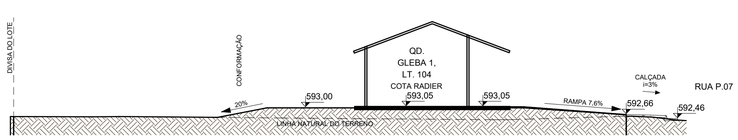

15 **29.**

ESCALA - 1 : 150

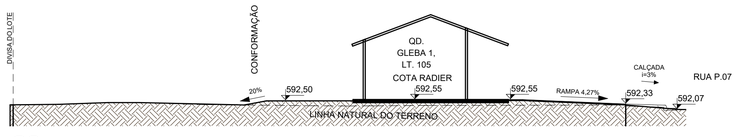

16 **30.**

ESCALA - 1 : 150

NOTA 1: O TERRENO DO RECUO FRONTAL DE GRAMA DEVERÁ SER NIVELADO EM CONFORMIDADE COM O NÍVEL DA CALÇADA E DO PLATÔ DA CASA.

NOTA 2: A RAMPA DE ACESSO DEVE TER DE 3% A 8,33% CHEGANDO AO NÍVEL DO PASSEIO DE PROTEÇÃO DA CASA. QUALQUER ESTRUTURA DE FUNDAÇÃO DEVE SER REALIZADA ABAIXO DESTE NÍVEL PARA QUE A RAMPA SE MANTENHA COMO ESPECIFICADA EM PROJETO. VER DETALHE EM CORTE ESQUEMÁTICO PRANCHA 01.

NOTA 3:

PATAMARIZAÇÃO

_ O PROJETO DE PATAMARIZAÇÃO FOI EXECUTANDO COM BASE NO LEVANTAMENTO TOPOGRÁFICO REALIZADO PELO TECNÓLOGO EM AGRIMENSURA RÔMULO GUILHERME BUENO MENEZES, SOBRE ART Nº 1020240303602

ARRIMOS

_ O DETALHAMENTO DOS MUROS DE ARRIMO ENCONTRA-SE NO PROJETO ESTRUTURAL.

TALUDES

_ DEVERÁ SER PREVISTO SISTEMA DE DRENAGEM DOS TALUDES.
_ O TALUDE E 1M EM SEU ENTORNO DEVERÁ SER REVESTIDO DE COBERTURA VEGETAL.

CALÇADAS

_ O DETALHAMENTO DAS CALÇADAS ENCONTRA-SE NO PROJETO PASSEIO PÚBLICO.

PROJEÇÃO DA VAGA DE VEÍCULO

_ VERIFICAR A POSIÇÃO DAS VAGAS DE VEÍCULO EM PROJETO DE PASSEIO PÚBLICO.

LOTES FORA DOS CRITÉRIOS NECESSÁRIOS:

_ TODOS OS LOTES ATENDEM AOS CRITERIOS

LOTES RESERVADOS

_ OS LOTES 87 E 92 NA GLEBA 1 SÃO RESERVADOS PARA IDOSOS E PESSOAS COM DEFICIÊNCIA (PCD), RESPECTIVAMENTE.
_ 5% (CINCO POR CENTO) DAS UNIDADES DE PROGRAMAS DE LOTEAMENTOS SOCIAIS E DE HABITAÇÃO POPULAR SERÃO DESTINADAS ÀS MULHERES VÍTIMAS DE VIOLÊNCIA DOMÉSTICA CONFORME LEI ESTADUAL Nº 21.525/2022. TAIS HABITAÇÕES SERÃO DESIGNADAS EM SORTEIO E NÃO HAVERÃO DIFERENCIAÇÃO ÀS DEMAIS.

HISTÓRICO DE REVISÃO: R00

00 -EMISSÃO INICIAL DO PROJETO
01 - IMPLANTAÇÃO CASA EXCEL
02 - XXXXXXXXXXXXXXXXX
03 - XXXXXXXXXXXXXXXXX
04 - XXXXXXXXXXXXXXXXX
05 - XXXXXXXXXXXXXXXXX

QUADRO DE REVISÕES

REVISÃO	DATA	MOTIVAÇÃO	SOLICITANTE	CONTEÚDO	AUTOR
R00	25/10/2024	Nº SEI e Despacho Nº 202400031006727	SECPLANH	Emissão inicial do projeto	PAULO H. STIVAL
R01	10/03/2025	Nº SEI e Despacho Nº 202400031006727	SECPLANH	Implantação Casa Excel	PAULO H. STIVAL

APROVAÇÃO DE PROJETO:

Os projetos referentes ao Processo SEI Nº202400031006727, encontram-se dentro das normas e exigências da AGEHAB, tendo sido elaborado por profissionais habilitados.

GERÊNCIA DE PROJETOS DE IMPLANTAÇÃO

SECRETARIA EXECUTIVA DE PLANEJAMENTO E PROJETOS HABITACIONAIS

AGEHAB
Agência Goiana de Habitação

GOVERNO DE GOIÁS
O ESTADO QUE DÁ CERTO

PROJETO DE PATAMARIZAÇÃO

SÃO LUIZ DO NORTE - MÓD III - 30 UH

ENDEREÇO DA OBRA: RUA P.01, LTS. 68 AO 75, LTS. 79 AO 97 E 103 AO 105, GLEBA 01, BAIRRO SETOR PARAÍSO, SÃO LUIZ DO NORTE - GO.

PROPRIETÁRIO:

AGÊNCIA GOIANA DE HABITAÇÃO - AGEHAB
CNPJ: 01.274.240/0001-47

AUTOR DO PROJETO:

ARQ. URB. PAULO H. STIVAL | CAU: A109492-0 / GO

PATAMARIZAÇÃO

CONTEÚDO:

CORTES TRANSVERSAIS

ÁREA DO TERRENO: 9.379,03m²	**DESENHO:** MARÍLLIA OLIVEIRA		**ESCALA:** 1 : 150	**FOLHA:** 05/08
ÁREA CONSTRUÍDA: 00.000,00m²	**PROGRAMA:** REVIT - 2025	**DATA:** MAR/2025	**FORMATO:** A1 (841x594mm)	

IMPORTANTE: ANTES DA EXECUÇÃO, VERIFICAR A COMPATIBILIDADE COM PROJETOS COMPLEMENTARES: TOPOGRÁFICO, EXECUTIVO, ESTRUTURAL, ELÉTRICO E HIDRÁULICO.

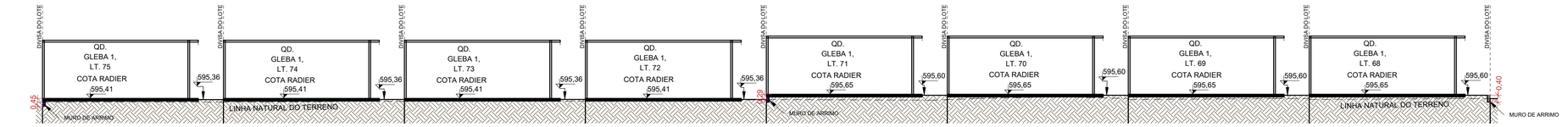

1 **L.1**

ESCALA - 1 : 150

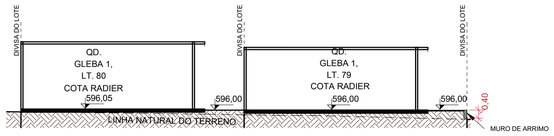

2 **L.2**

ESCALA - 1 : 150

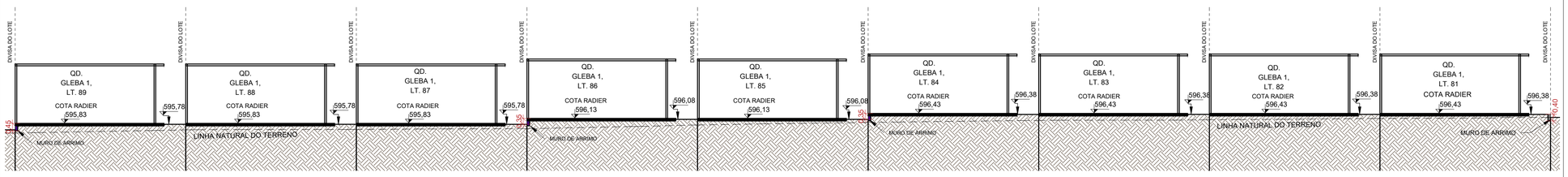

3 **L.3 - PT.01**

ESCALA - 1 : 150

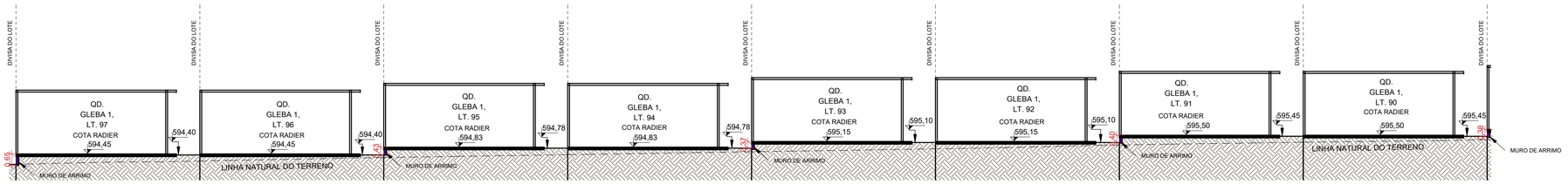

5 **L.3 - PT.02**

ESCALA - 1 : 150

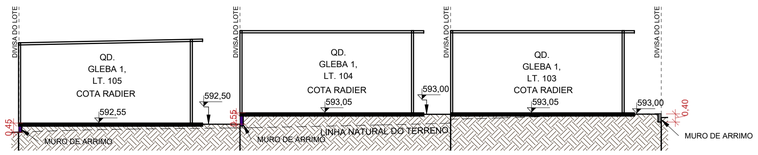

4 **L.4**

ESCALA - 1 : 150

NOTA 1: O TERRENO DO RECUO FRONTAL DE GRAMA DEVERÁ SER NIVELADO EM CONFORMIDADE COM O NÍVEL DA CALÇADA E DO PLATÔ DA CASA.

NOTA 2: A RAMPA DE ACESSO DEVE TER DE 3% A 8,33% CHEGANDO AO NÍVEL DO PASSEIO DE PROTEÇÃO DA CASA. QUALQUER ESTRUTURA DE FUNDAÇÃO DEVE SER REALIZADA ABAIXO DESTE NÍVEL PARA QUE A RAMPA SE MANTENHA COMO ESPECIFICADA EM PROJETO. VER DETALHE EM CORTE ESQUEMÁTICO PRANCHA 01.

NOTA 3:

PATAMARIZAÇÃO

_ O PROJETO DE PATAMARIZAÇÃO FOI EXECUTANDO COM BASE NO LEVANTAMENTO TOPOGRÁFICO REALIZADO PELO TECNÓLOGO EM AGRIMENSURA RÔMULO GUILHERME BUENO MENEZES, SOBRE ART Nº 1020240303602

ARRIMOS

_ O DETALHAMENTO DOS MUROS DE ARRIMO ENCONTRA-SE NO PROJETO ESTRUTURAL.

TALUDES

_ DEVERÁ SER PREVISTO SISTEMA DE DRENAGEM DOS TALUDES.
_ O TALUDE E 1M EM SEU ENTORNO DEVERÁ SER REVESTIDO DE COBERTURA VEGETAL.

CALÇADAS

_ O DETALHAMENTO DAS CALÇADAS ENCONTRA-SE NO PROJETO PASSEIO PÚBLICO.

PROJEÇÃO DA VAGA DE VEÍCULO

_ VERIFICAR A POSIÇÃO DAS VAGAS DE VEÍCULO EM PROJETO DE PASSEIO PÚBLICO.

LOTES FORA DOS CRITÉRIOS NECESSÁRIOS:

_ TODOS OS LOTES ATENDEM AOS CRITERIOS

LOTES RESERVADOS

_ OS LOTES 87 E 92 NA GLEBA 1 SÃO RESERVADOS PARA IDOSOS E PESSOAS COM DEFICIÊNCIA (PCD), RESPECTIVAMENTE.
_ 5% (CINCO POR CENTO) DAS UNIDADES DE PROGRAMAS DE LOTEAMENTOS SOCIAIS E DE HABITAÇÃO POPULAR SERÃO DESTINADAS ÀS MULHERES VÍTIMAS DE VIOLÊNCIA DOMÉSTICA CONFORME LEI ESTADUAL Nº 21.525/2022. TAIS HABITAÇÕES SERÃO DESIGNADAS EM SORTEIO E NÃO HAVERÃO DIFERENCIAÇÃO ÀS DEMAIS.

HISTÓRICO DE REVISÃO: R00

00 -EMISSÃO INICIAL DO PROJETO
01 - IMPLANTAÇÃO CASA EXCEL
02 - XXXXXXXXXXXXXXXXX
03 - XXXXXXXXXXXXXXXXX
04 - XXXXXXXXXXXXXXXXX
05 - XXXXXXXXXXXXXXXXX

QUADRO DE REVISÕES

REVISÃO	DATA	MOTIVAÇÃO	SOLICITANTE	CONTEÚDO	AUTOR
R00	25/10/2024	Nº SEI e Despacho Nº 202400031006727	SECPLANH	Emissão inicial do projeto	PAULO H. STIVAL
R01	10/03/2025	Nº SEI e Despacho Nº 202400031006727	SECPLANH	Implantação Casa Excel	PAULO H. STIVAL

APROVAÇÃO DE PROJETO:

Os projetos referentes ao Processo SEI Nº202400031006727, encontram-se dentro das normas e exigências da AGEHAB, tendo sido elaborado por profissionais habilitados.

GERÊNCIA DE PROJETOS DE IMPLANTAÇÃO

SECRETARIA EXECUTIVA DE PLANEJAMENTO E PROJETOS HABITACIONAIS

AGEHAB Agência Goiana de Habitação

GOVERNO DE GOIÁS O ESTADO QUE DÁ CERTO

PROJETO DE PATAMARIZAÇÃO

SÃO LUIZ DO NORTE - MÓD III - 30 UH

ENDEREÇO DA OBRA: RUA P.01, LTS. 68 AO 75, LTS. 79 AO 97 E 103 AO 105, GLEBA 01, BAIRRO SETOR PARAÍSO, SÃO LUIZ DO NORTE - GO.

PROPRIETÁRIO:

AGÊNCIA GOIANA DE HABITAÇÃO - AGEHAB
CNPJ: 01.274.240/0001-47

AUTOR DO PROJETO:

ARQ. URB. PAULO H. STIVAL | CAU: A109492-0 / GO

PATAMARIZAÇÃO

CONTEÚDO:

CORTES LONGITUDINAIS

ÁREA DO TERRENO: 9.379,03m²	**DESENHO:** MARÍLLIA OLIVEIRA	**ESCALA:** 1 : 150	**FOLHA:** 06/08
ÁREA CONSTRUÍDA: 00.000,00m²	**PROGRAMA:** REVIT - 2025 **DATA:** MAR/2025	**FORMATO:** A1 (841x594mm)	

IMPORTANTE: ANTES DA EXECUÇÃO, VERIFICAR A COMPATIBILIDADE COM PROJETOS COMPLEMENTARES: TOPOGRÁFICO, EXECUTIVO, ESTRUTURAL, ELÉTRICO E HIDRÁULICO.

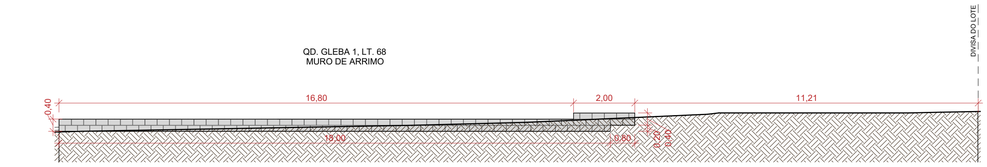

1 **M.01**

ESCALA - 1 : 100

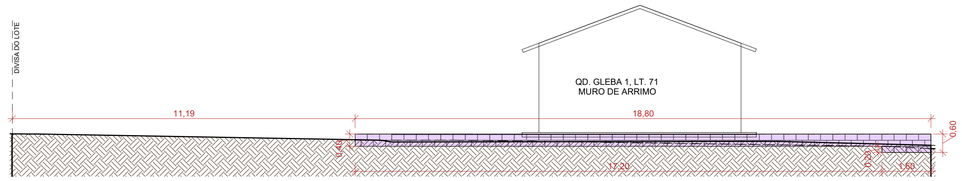

2 **M.02**

ESCALA - 1 : 100

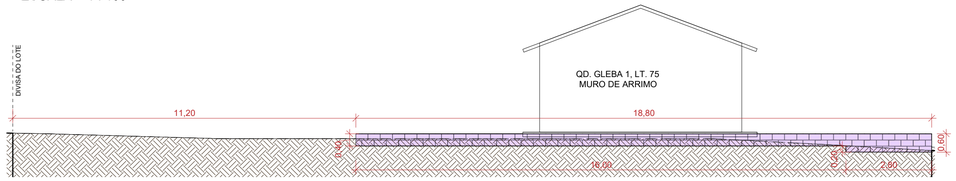

3 **M.03**

ESCALA - 1 : 100

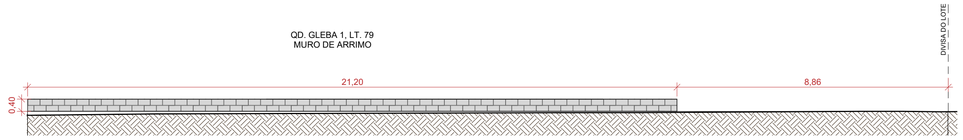

4 **M.04**

ESCALA - 1 : 100

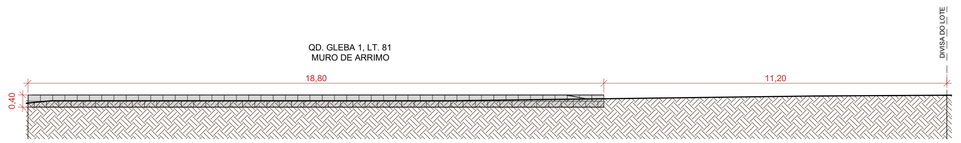

5 **M.05**

ESCALA - 1 : 100

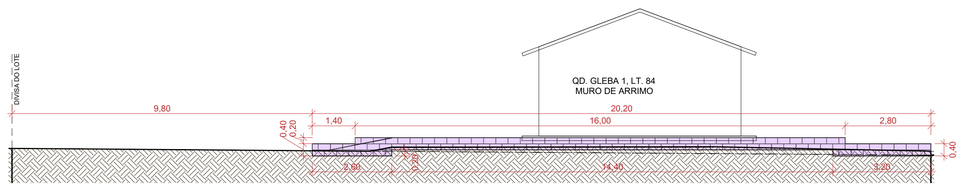

6 **M.06**

ESCALA - 1 : 100

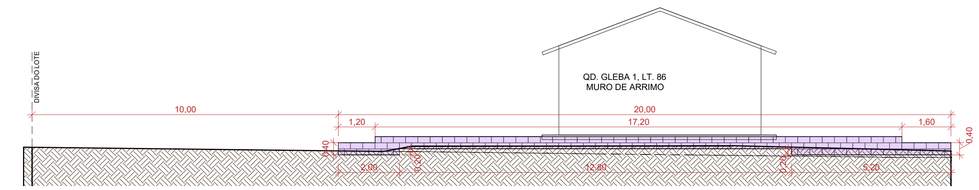

7 **M.07**

ESCALA - 1 : 100

NOTA 1: O TERRENO DO RECUO FRONTAL DE GRAMA DEVERÁ SER NIVELADO EM CONFORMIDADE COM O NÍVEL DA CALÇADA E DO PLATÔ DA CASA.

NOTA 2: A RAMPA DE ACESSO DEVE TER DE 3% A 8,33% CHEGANDO AO NÍVEL DO PASSEIO DE PROTEÇÃO DA CASA. QUALQUER ESTRUTURA DE FUNDAÇÃO DEVE SER REALIZADA ABAIXO DESTE NÍVEL PARA QUE A RAMPA SE MANTENHA COMO ESPECIFICADA EM PROJETO. VER DETALHE EM CORTE ESQUEMÁTICO PRANCHA 01.

NOTA 3:

PATAMARIZAÇÃO

_ O PROJETO DE PATAMARIZAÇÃO FOI EXECUTANDO COM BASE NO LEVANTAMENTO TOPOGRÁFICO REALIZADO PELO TECNÓLOGO EM AGRIMENSURA RÔMULO GUILHERME BUENO MENEZES, SOBRE ART Nº 1020240303602

ARRIMOS

_ O DETALHAMENTO DOS MUROS DE ARRIMO ENCONTRA-SE NO PROJETO ESTRUTURAL.

TALUDES

_ DEVERÁ SER PREVISTO SISTEMA DE DRENAGEM DOS TALUDES.
_ O TALUDE E 1M EM SEU ENTORNO DEVERÁ SER REVESTIDO DE COBERTURA VEGETAL.

CALÇADAS

_ O DETALHAMENTO DAS CALÇADAS ENCONTRA-SE NO PROJETO PASSEIO PÚBLICO.

PROJEÇÃO DA VAGA DE VEÍCULO

_ VERIFICAR A POSIÇÃO DAS VAGAS DE VEÍCULO EM PROJETO DE PASSEIO PÚBLICO.

LOTES FORA DOS CRITÉRIOS NECESSÁRIOS:

_ TODOS OS LOTES ATENDEM AOS CRITERIOS

LOTES RESERVADOS

_ OS LOTES 87 E 92 NA GLEBA 1 SÃO RESERVADOS PARA IDOSOS E PESSOAS COM DEFICIÊNCIA (PCD), RESPECTIVAMENTE.
_ 5% (CINCO POR CENTO) DAS UNIDADES DE PROGRAMAS DE LOTEAMENTOS SOCIAIS E DE HABITAÇÃO POPULAR SERÃO DESTINADAS ÀS MULHERES VÍTIMAS DE VIOLÊNCIA DOMÉSTICA CONFORME LEI ESTADUAL Nº 21.525/2022. TAIS HABITAÇÕES SERÃO DESIGNADAS EM SORTEIO E NÃO HAVERÃO DIFERENCIAÇÃO ÀS DEMAIS.

HISTÓRICO DE REVISÃO: R00

00 -EMISSÃO INICIAL DO PROJETO
01 - IMPLANTAÇÃO CASA EXCEL
02 - XXXXXXXXXXXXXXXXX
03 - XXXXXXXXXXXXXXXXX
04 - XXXXXXXXXXXXXXXXX
05 - XXXXXXXXXXXXXXXXX

QUADRO DE REVISÕES

REVISÃO	DATA	MOTIVAÇÃO	SOLICITANTE	CONTEÚDO	AUTOR
R00	25/10/2024	Nº SEI e Despacho Nº 202400031006727	SECPLANH	Emissão inicial do projeto	PAULO H. STIVAL
R01	10/03/2025	Nº SEI e Despacho Nº 202400031006727	SECPLANH	Implantação Casa Excel	PAULO H. STIVAL

APROVAÇÃO DE PROJETO:

Os projetos referentes ao Processo SEI Nº202400031006727, encontram-se dentro das normas e exigências da AGEHAB, tendo sido elaborado por profissionais habilitados.

GERÊNCIA DE PROJETOS DE IMPLANTAÇÃO

SECRETARIA EXECUTIVA DE PLANEJAMENTO E PROJETOS HABITACIONAIS

AGEHAB Agência Goiana de Habitação

GOVERNO DE GOIÁS O ESTADO QUE DÁ CERTO

PROJETO DE PATAMARIZAÇÃO

SÃO LUIZ DO NORTE - MÓD III - 30 UH

ENDEREÇO DA OBRA: RUA P.01, LTS. 68 AO 75, LTS. 79 AO 97 E 103 AO 105, GLEBA 01, BAIRRO SETOR PARAÍSO, SÃO LUIZ DO NORTE - GO.

PROPRIETÁRIO:

AGÊNCIA GOIANA DE HABITAÇÃO - AGEHAB
CNPJ: 01.274.240/0001-47

AUTOR DO PROJETO:

ARQ. URB. PAULO H. STIVAL | CAU: A109492-0 / GO

PATAMARIZAÇÃO

CONTEÚDO:

MUROS DE ARRIMO

ÁREA DO TERRENO:	DESENHO:		ESCALA:	FOLHA:
9.379,03m²	MARÍLLIA OLIVEIRA		1 : 100	07/08
ÁREA CONSTRUÍDA:	**PROGRAMA:**	**DATA:**	**FORMATO:** A1 (841x594mm)	
00.000,00m²	REVIT - 2025	MAR/2025		

IMPORTANTE: ANTES DA EXECUÇÃO, VERIFICAR A COMPATIBILIDADE COM PROJETOS COMPLEMENTARES: TOPOGRÁFICO, EXECUTIVO, ESTRUTURAL, ELÉTRICO E HIDRÁULICO.

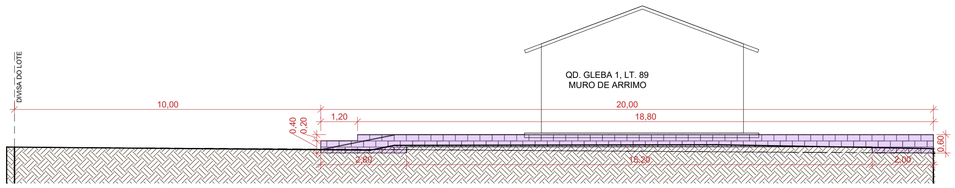

1 **M.08**

ESCALA - 1 : 100

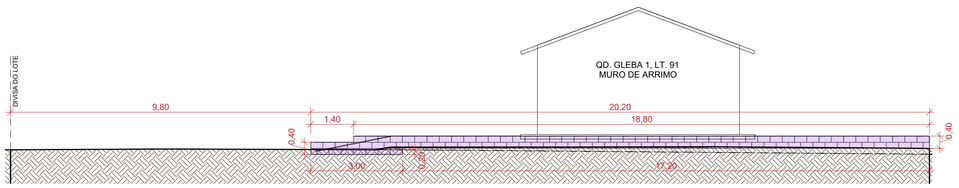

2 **M.09**

ESCALA - 1 : 100

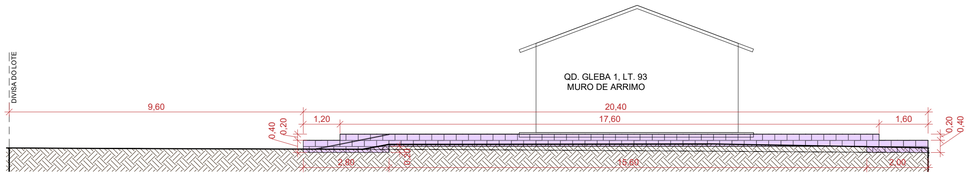

3 **M.10**

ESCALA - 1 : 100

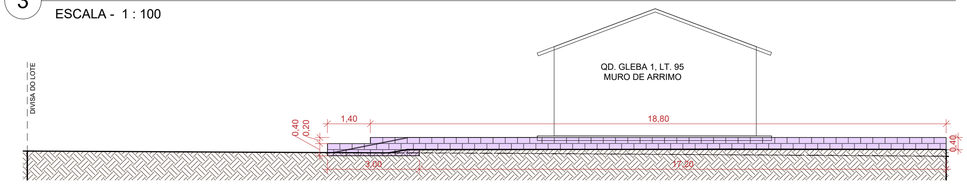

4 **M.11**

ESCALA - 1 : 100

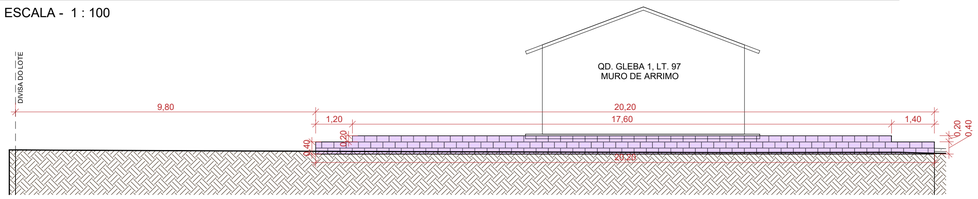

5 **M.12**

ESCALA - 1 : 100

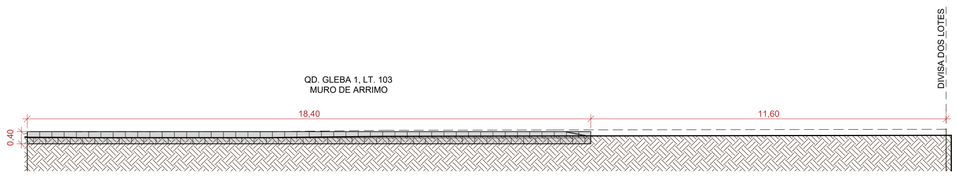

6 **M.13**

ESCALA - 1 : 100

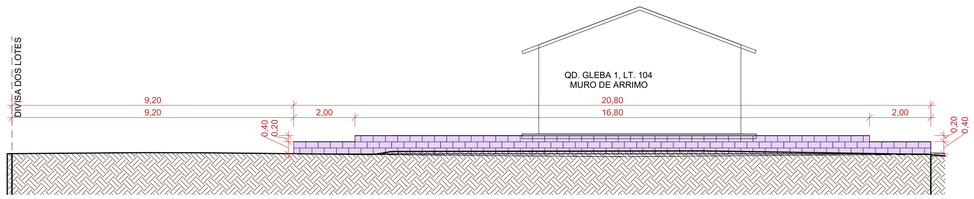

7 **M.14**

ESCALA - 1 : 100

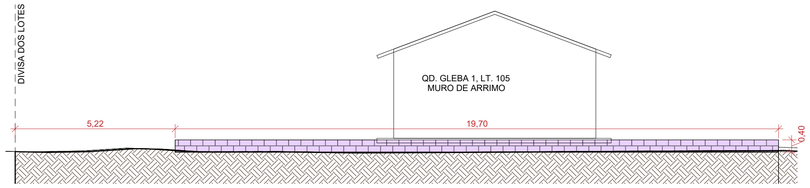

8 **M.15**

ESCALA - 1 : 100

NOTA 1: O TERRENO DO RECUO FRONTAL DE GRAMA DEVERÁ SER NIVELADO EM CONFORMIDADE COM O NÍVEL DA CALÇADA E DO PLATÔ DA CASA.

NOTA 2: A RAMPA DE ACESSO DEVE TER DE 3% A 8,33% CHEGANDO AO NÍVEL DO PASSEIO DE PROTEÇÃO DA CASA. QUALQUER ESTRUTURA DE FUNDAÇÃO DEVE SER REALIZADA ABAIXO DESTE NÍVEL PARA QUE A RAMPA SE MANTENHA COMO ESPECIFICADA EM PROJETO. VER DETALHE EM CORTE ESQUEMÁTICO PRANCHA 01.

NOTA 3:

PATAMARIZAÇÃO

_ O PROJETO DE PATAMARIZAÇÃO FOI EXECUTANDO COM BASE NO LEVANTAMENTO TOPOGRÁFICO REALIZADO PELO TECNÓLOGO EM AGRIMENSURA RÔMULO GUILHERME BUENO MENEZES, SOBRE ART Nº 1020240303602

ARRIMOS

_ O DETALHAMENTO DOS MUROS DE ARRIMO ENCONTRA-SE NO PROJETO ESTRUTURAL.

TALUDES

_ DEVERÁ SER PREVISTO SISTEMA DE DRENAGEM DOS TALUDES.
_ O TALUDE E 1M EM SEU ENTORNO DEVERÁ SER REVESTIDO DE COBERTURA VEGETAL.

CALÇADAS

_ O DETALHAMENTO DAS CALÇADAS ENCONTRA-SE NO PROJETO PASSEIO PÚBLICO.

PROJEÇÃO DA VAGA DE VEÍCULO

_ VERIFICAR A POSIÇÃO DAS VAGAS DE VEÍCULO EM PROJETO DE PASSEIO PÚBLICO.

LOTES FORA DOS CRITÉRIOS NECESSÁRIOS:

_ TODOS OS LOTES ATENDEM AOS CRITÉRIOS

LOTES RESERVADOS

_ OS LOTES 87 E 92 NA GLEBA 1 SÃO RESERVADOS PARA IDOSOS E PESSOAS COM DEFICIÊNCIA (PCD), RESPECTIVAMENTE.
_ 5% (CINCO POR CENTO) DAS UNIDADES DE PROGRAMAS DE LOTEAMENTOS SOCIAIS E DE HABITAÇÃO POPULAR SERÃO DESTINADAS ÀS MULHERES VÍTIMAS DE VIOLÊNCIA DOMÉSTICA CONFORME LEI ESTADUAL Nº 21.525/2022. TAIS HABITAÇÕES SERÃO DESIGNADAS EM SORTEIO E NÃO HAVERÃO DIFERENCIAÇÃO ÀS DEMAIS.

HISTÓRICO DE REVISÃO: R00

00 -EMISSÃO INICIAL DO PROJETO
01 - IMPLANTAÇÃO CASA EXCEL
02 - XXXXXXXXXXXXXXXXX
03 - XXXXXXXXXXXXXXXXX
04 - XXXXXXXXXXXXXXXXX
05 - XXXXXXXXXXXXXXXXX

QUADRO DE REVISÕES

REVISÃO	DATA	MOTIVAÇÃO	SOLICITANTE	CONTEÚDO	AUTOR
R00	25/10/2024	Nº SEI e Despacho Nº 202400031006727	SECPLANH	Emissão inicial do projeto	PAULO H. STIVAL
R01	10/03/2025	Nº SEI e Despacho Nº 202400031006727	SECPLANH	Implantação Casa Excel	PAULO H. STIVAL

APROVAÇÃO DE PROJETO:

Os projetos referentes ao Processo SEI Nº202400031006727, encontram-se dentro das normas e exigências da AGEHAB, tendo sido elaborado por profissionais habilitados.

GERÊNCIA DE PROJETOS DE IMPLANTAÇÃO

SECRETARIA EXECUTIVA DE PLANEJAMENTO E PROJETOS HABITACIONAIS

AGEHAB Agência Goiana de Habitação

GOVERNO DE GOIÁS O ESTADO QUE DÁ CERTO

PROJETO DE PATAMARIZAÇÃO

SÃO LUIZ DO NORTE - MÓD III - 30 UH

ENDEREÇO DA OBRA: RUA P.01, LTS. 68 AO 75, LTS. 79 AO 97 E 103 AO 105, GLEBA 01, BAIRRO SETOR PARAÍSO, SÃO LUIZ DO NORTE - GO.

PROPRIETÁRIO:

AGÊNCIA GOIANA DE HABITAÇÃO - AGEHAB
CNPJ: 01.274.240/0001-47

AUTOR DO PROJETO:

ARQ. URB. PAULO H. STIVAL | CAU: A109492-0 / GO

PATAMARIZAÇÃO

CONTEÚDO:

MUROS DE ARRIMO

ÁREA DO TERRENO:	DESENHO:		ESCALA:	FOLHA:
9.379,03m²	MARÍLLIA OLIVEIRA		1 : 100	08/08
ÁREA CONSTRUÍDA:	**PROGRAMA:**	**DATA:**	**FORMATO:**	
00.000,00m²	REVIT - 2025	MAR/2025	A1 (841x594mm)	

IMPORTANTE: ANTES DA EXECUÇÃO, VERIFICAR A COMPATIBILIDADE COM PROJETOS COMPLEMENTARES: TOPOGRÁFICO, EXECUTIVO, ESTRUTURAL, ELÉTRICO E HIDRÁULICO.